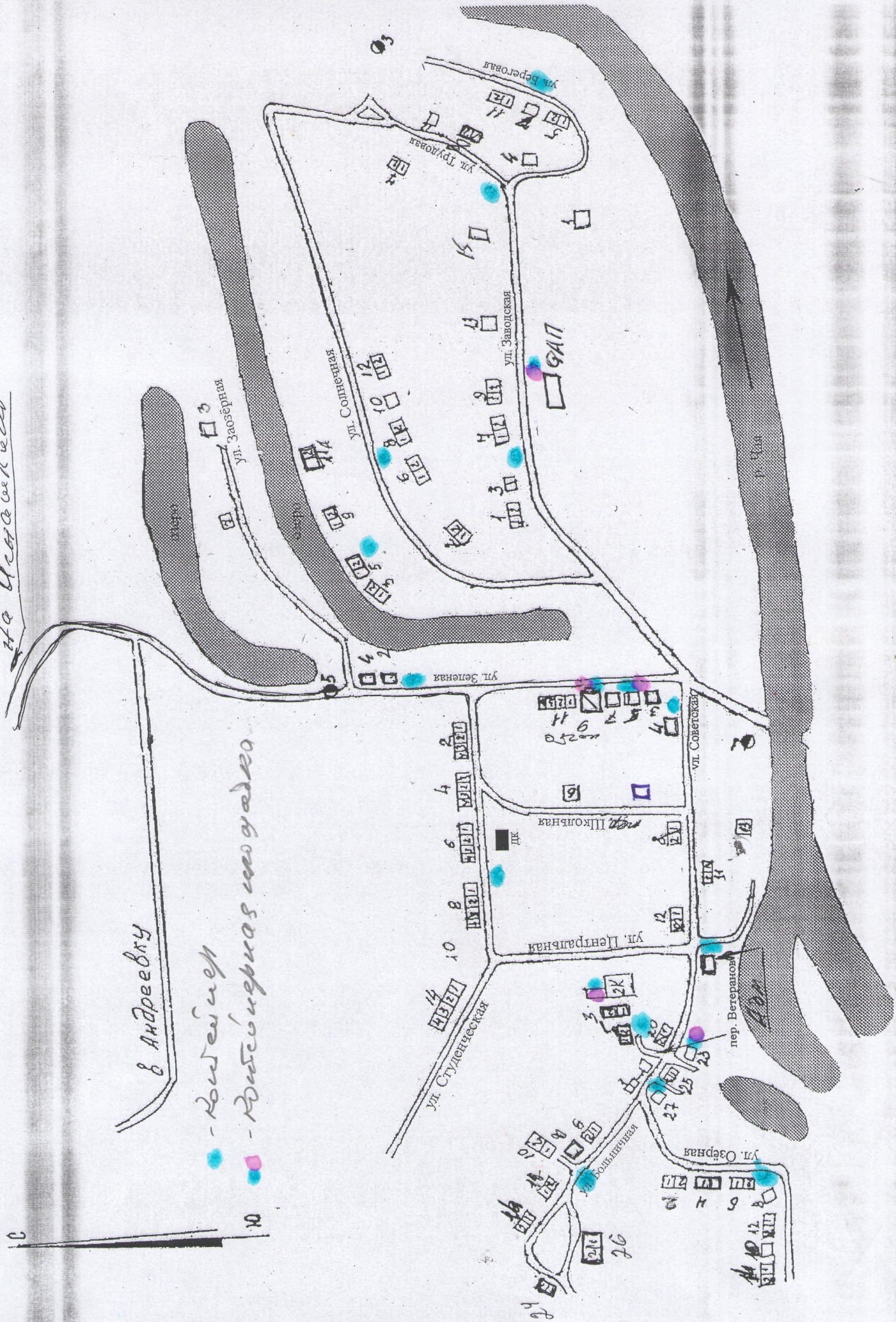


СХЕМА

расстановки контейнеров под ТКО

п.п. Гришкин (Чаинский район)

на Чкаловском



в Андреевку

- Котельная

- Водонапорная станция



0 10 20

СХЕМА









расстановки контейнеров под ТКО

ПЛАН-СХЕМА С. ЧАЙНСК
Чаинского района Томской области

Р. ЧАЯ

-  - контейнер
-  - контейнерная площадка

УСЛОВНЫЕ ОБОЗНАЧЕНИЯ:

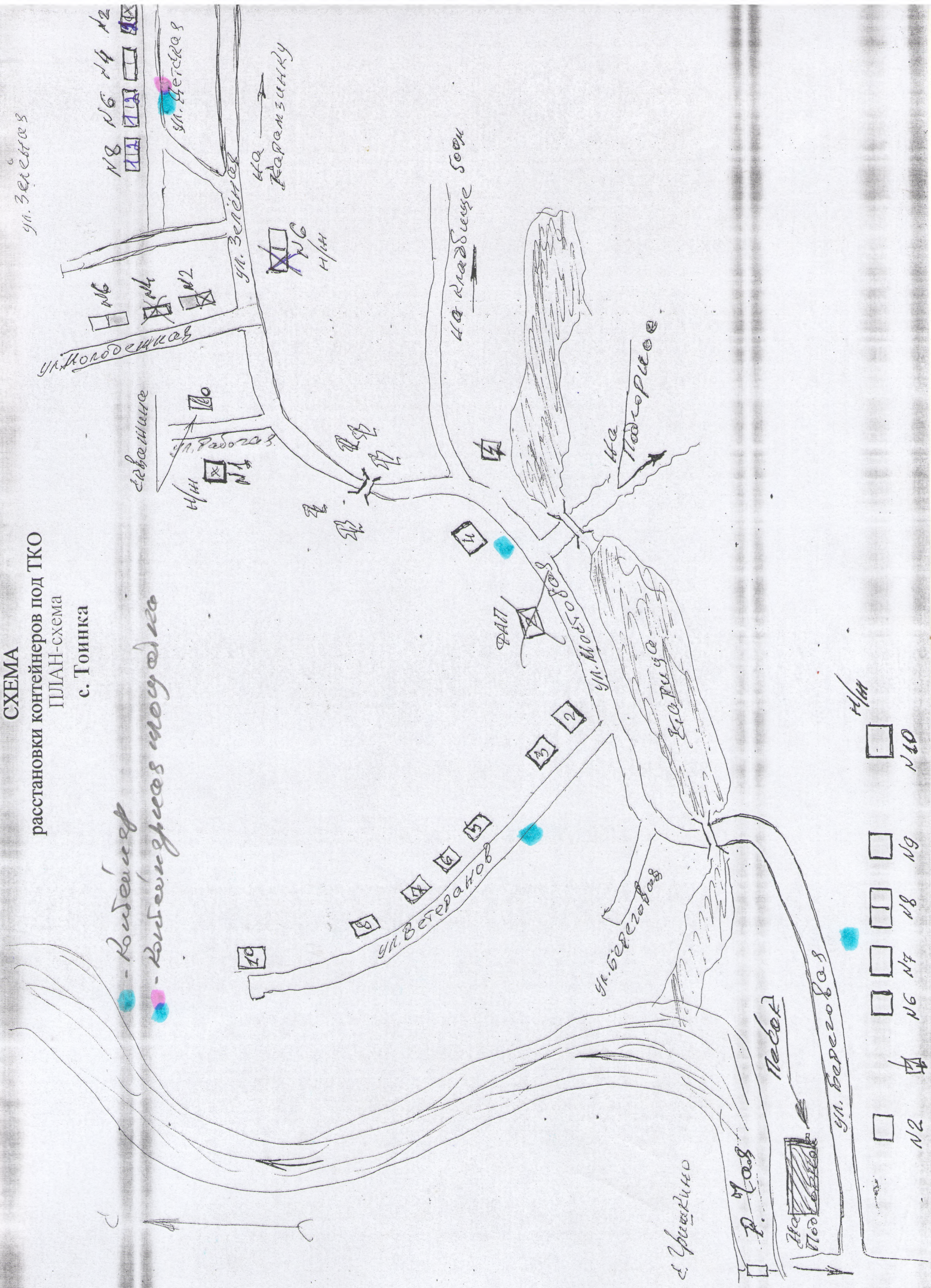
-  - жилые дома и их номера;
-  - объекты (производственные/социально-культурные);
-  - границы кварталов;
-  - дороги (улицы, переулки, проезды);
-  - река (название, направление течения);
-  - километровый знак;
-  - повреждённый участок дороги;
-  - зона подтопления;



Масштаб 1:10000

СХЕМА
 расстановки контейнеров под ТКО
 ПЛАН-схема
 с. Тоинка

● - Выход
 ● - Выход



- N2
- N6
- N7
- N8
- N9
- N10

ул. Зеленая

N8 N6 N4 N2

ул. Гетская

ул. Карамзинку

ул. Кладбище Союз

ул. Подгорное

ул. Мобельщиков

ул. Подольная

ул. Березовая

ул. Небож

ул. Березовая

Р. Лос

ул. Подберезовая

ул. Суханово

ул. Молодецкая

ул. Сивашине

ул. Рабочая

ул. Ветеранов

СХЕМА
расстановки контейнеров под ТКО

